ШАБУРОВСКОЕ СЕЛЬСКОЕ ПОСЕЛЕНИЕ
ГЕНЕРАЛЬНЫЙ ПЛАН

КАРТА ФУНКЦИОНАЛЬНЫХ ЗОН ПОСЕЛЕНИЯ

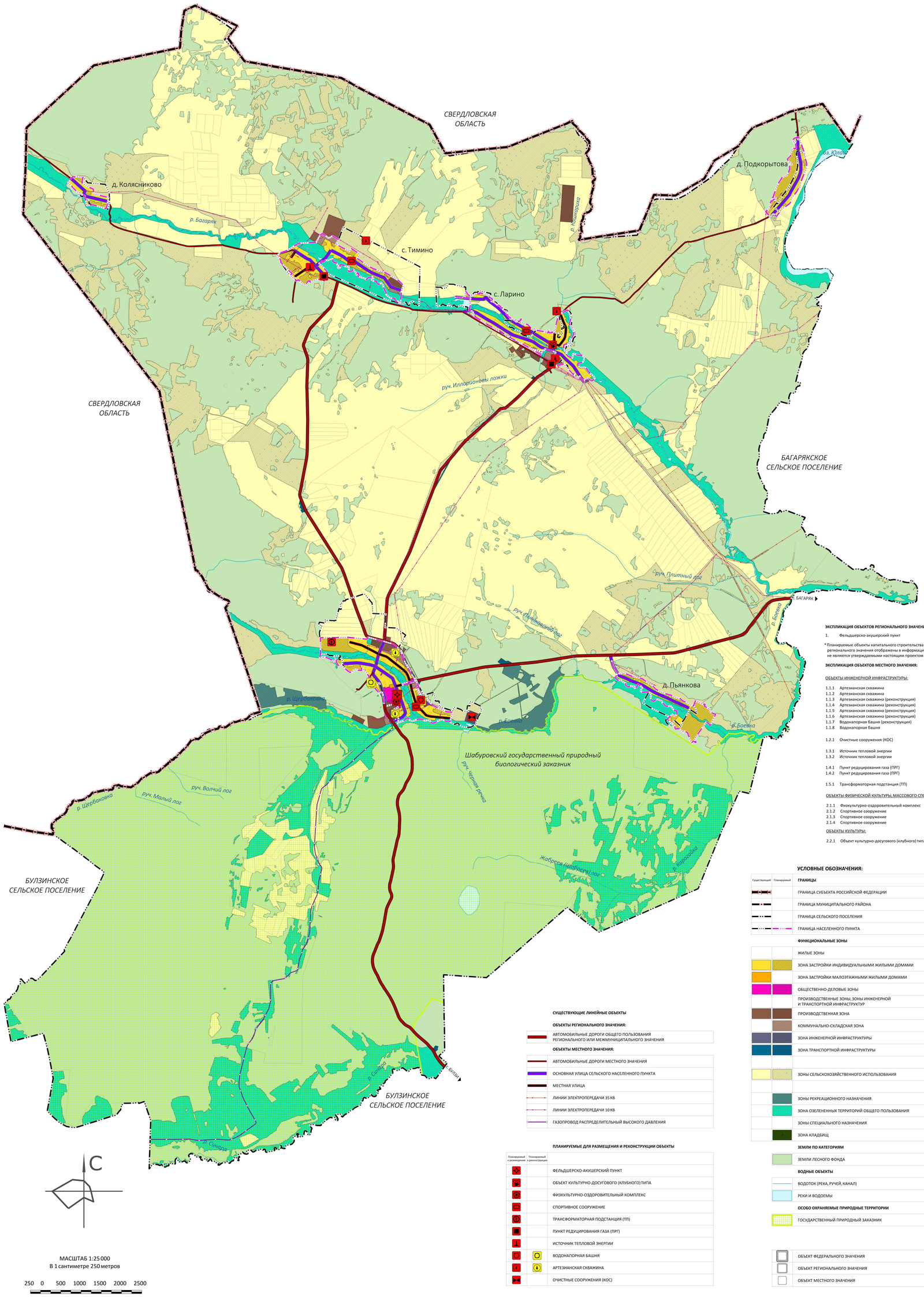

Д. ПОДКОРЫТОВА, М 1:10 000

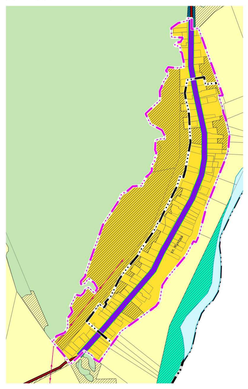

Д. ПЬЯНКОВА, М 1:10 000

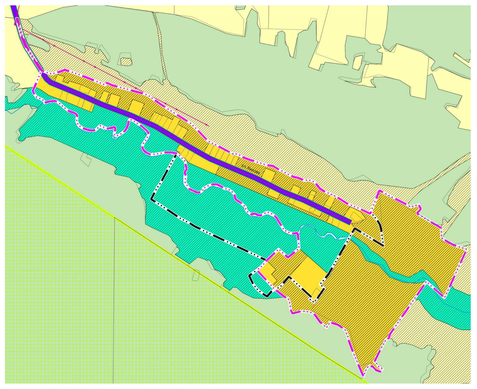

С. ТИМИНО, М 1:10 000

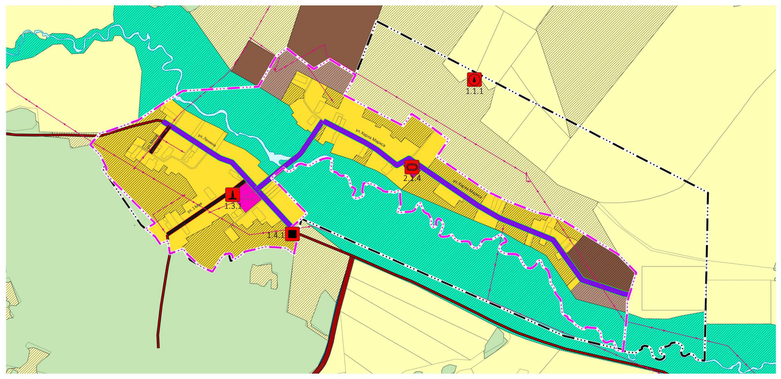

С. ЛАРИНО, М 1:10 000

С. ШАБУРОВО, М 1:10 000

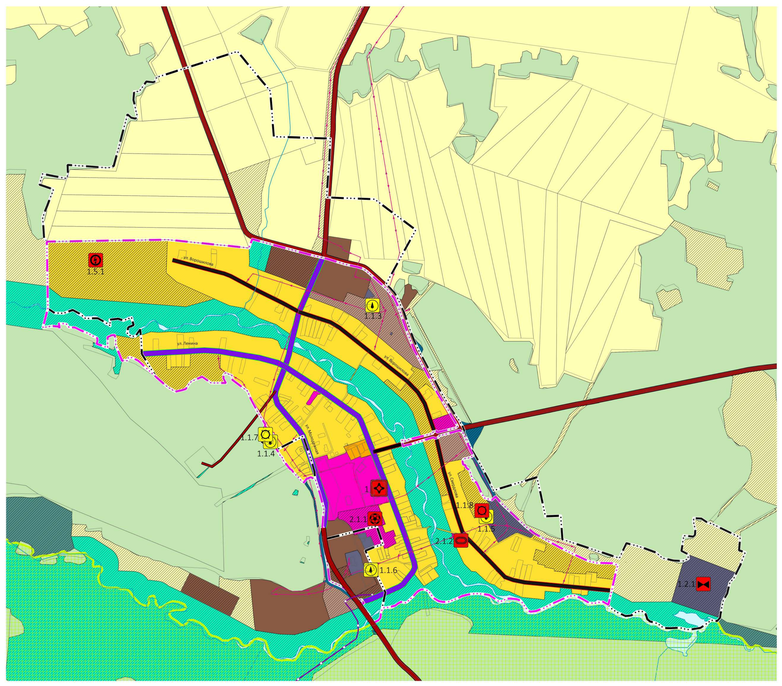

Д. КОЛЯСНИКОВО, М 1:10 000

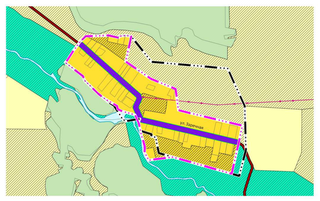

ЭКСПЛИКАЦИЯ ОБЪЕКТОВ РЕГИОНАЛЬНОГО ЗНАЧЕНИЯ*:

1. Фельдшерско-акушерский пункт

* Планируемые объекты капитального строительства федерального и регионального значения отображены в информационных целях и не являются утверждаемыми настоящим проектом

ЭКСПЛИКАЦИЯ ОБЪЕКТОВ МЕСТНОГО ЗНАЧЕНИЯ:

ОБЪЕКТЫ ИНЖЕНЕРНОЙ ИНФРАСТРУКТУРЫ:

1.1.1 Артезианская скважина
1.1.2 Артезианская скважина
1.1.3 Артезианская скважина (реконструкция)
1.1.4 Артезианская скважина (реконструкция)
1.1.5 Артезианская скважина (реконструкция)
1.1.6 Артезианская скважина (реконструкция)
1.1.7 Водонапорная башня (реконструкция)
1.1.8 Водонапорная башня

1.2.1 Очистные сооружения (КОС)

1.3.1 Источник тепловой энергии
1.3.2 Источник тепловой энергии

1.4.1 Пункт редуцирования газа (ПРГ)
1.4.2 Пункт редуцирования газа (ПРГ)

1.5.1 Трансформаторная подстанция (ТП)

ОБЪЕКТЫ ФИЗИЧЕСКОЙ КУЛЬТУРЫ, МАССОВОГО СПОРТА И ТУРИЗМА:

2.1.1 Физкультурно-оздоровительный комплекс
2.1.2 Спортивное сооружение
2.1.3 Спортивное сооружение
2.1.4 Спортивное сооружение

ОБЪЕКТЫ КУЛЬТУРЫ:

2.2.1 Объект культурно-досугового (клубного) типа

УСЛОВНЫЕ ОБОЗНАЧЕНИЯ:

Существующий	Планируемый	
		ГРАНИЦЫ
		ГРАНИЦА СУБЪЕКТА РОССИЙСКОЙ ФЕДЕРАЦИИ
		ГРАНИЦА МУНИЦИПАЛЬНОГО РАЙОНА
		ГРАНИЦА СЕЛЬСКОГО ПОСЕЛЕНИЯ
		ГРАНИЦА НАСЕЛЕННОГО ПУНКТА
		ФУНКЦИОНАЛЬНЫЕ ЗОНЫ
		ЖИЛЫЕ ЗОНЫ
		ЗОНА ЗАСТРОЙКИ ИНДИВИДУАЛЬНЫМИ ЖИЛЫМИ ДОМАМИ
		ЗОНА ЗАСТРОЙКИ МАЛОЭТАЖНЫМИ ЖИЛЫМИ ДОМАМИ
		ОБЩЕСТВЕННО-ДЕЛОВЫЕ ЗОНЫ
		ПРОИЗВОДСТВЕННЫЕ ЗОНЫ, ЗОНЫ ИНЖЕНЕРНОЙ И ТРАНСПОРТНОЙ ИНФРАСТРУКТУР
		ПРОИЗВОДСТВЕННАЯ ЗОНА
		КОММУНАЛЬНО-СКЛАДСКАЯ ЗОНА
		ЗОНА ИНЖЕНЕРНОЙ ИНФРАСТРУКТУРЫ
		ЗОНА ТРАНСПОРТНОЙ ИНФРАСТРУКТУРЫ
		ЗОНЫ СЕЛЬСКОХОЗЯЙСТВЕННОГО ИСПОЛЬЗОВАНИЯ
		ЗОНЫ РЕКРЕАЦИОННОГО НАЗНАЧЕНИЯ
		ЗОНА ОЗЕЛЕНЕННЫХ ТЕРРИТОРИЙ ОБЩЕГО ПОЛЬЗОВАНИЯ
		ЗОНЫ СПЕЦИАЛЬНОГО НАЗНАЧЕНИЯ
		ЗОНА КЛАДБИЩ
		ЗЕМЛИ ПО КАТЕГОРИЯМ
		ЗЕМЛИ ЛЕСНОГО ФОНДА
		ВОДНЫЕ ОБЪЕКТЫ
		ВОДОТОК (РЕКА, РУЧЕЙ, КАНАЛ)
		РЕКИ И ВОДОЕМЫ
		ОСОБО ОХРАНЯЕМЫЕ ПРИРОДНЫЕ ТЕРРИТОРИИ
		ГОСУДАРСТВЕННЫЙ ПРИРОДНЫЙ ЗАКАЗНИК
		ОБЪЕКТ ФЕДЕРАЛЬНОГО ЗНАЧЕНИЯ
		ОБЪЕКТ РЕГИОНАЛЬНОГО ЗНАЧЕНИЯ
		ОБЪЕКТ МЕСТНОГО ЗНАЧЕНИЯ

СУЩЕСТВУЮЩИЕ ЛИНЕЙНЫЕ ОБЪЕКТЫ

ОБЪЕКТЫ РЕГИОНАЛЬНОГО ЗНАЧЕНИЯ:

АВТОМОБИЛЬНЫЕ ДОРОГИ ОБЩЕГО ПОЛЬЗОВАНИЯ РЕГИОНАЛЬНОГО ИЛИ МЕЖМУНИЦИПАЛЬНОГО ЗНАЧЕНИЯ

ОБЪЕКТЫ МЕСТНОГО ЗНАЧЕНИЯ:

АВТОМОБИЛЬНЫЕ ДОРОГИ МЕСТНОГО ЗНАЧЕНИЯ
ОСНОВНАЯ УЛИЦА СЕЛЬСКОГО НАСЕЛЕННОГО ПУНКТА
МЕСТНАЯ УЛИЦА
ЛИНИИ ЭЛЕКТРОПЕРЕДАЧИ 35 КВ
ЛИНИИ ЭЛЕКТРОПЕРЕДАЧИ 10 КВ
ГАЗОПРОВОД РАСПРЕДЕЛИТЕЛЬНЫЙ ВЫСОКОГО ДАВЛЕНИЯ

ПЛАНИРУЕМЫЕ ДЛЯ РАЗМЕЩЕНИЯ И РЕКОНСТРУКЦИИ ОБЪЕКТЫ

Планируемый к размещению	Планируемый к реконструкции	
		ФЕЛЬДШЕРСКО-АКУШЕРСКИЙ ПУНКТ
		ОБЪЕКТ КУЛЬТУРНО-ДОСУГОВОГО (КЛУБНОГО) ТИПА
		ФИЗКУЛЬТУРНО-ОЗДОРОВИТЕЛЬНЫЙ КОМПЛЕКС
		СПОРТИВНОЕ СООРУЖЕНИЕ
		ТРАНСФОРМАТОРНАЯ ПОДСТАНЦИЯ (ТП)
		ПУНКТ РЕДУЦИРОВАНИЯ ГАЗА (ПРГ)
		ИСТОЧНИК ТЕПЛОВОЙ ЭНЕРГИИ
		ВОДОНАПОРНАЯ БАШНЯ
		АРТЕЗИАНСКАЯ СКВАЖИНА
		ОЧИСТНЫЕ СООРУЖЕНИЯ (КОС)

С

МАСШТАБ 1:25 000
В 1 сантиметре 250 метров

250 0 500 1000 1500 2000 2500

ПК ГОЛОВНОЙ ПРОЕКТНЫЙ ИНСТИТУТ
ЧЕЛЯБИНСКГРАЖДАНПРОЕКТ

РАЗРАБОТКА ГЕНЕРАЛЬНОГО ПЛАНА
ШАБУРОВСКОГО СЕЛЬСКОГО ПОСЕЛЕНИЯ
КАСЛИНСКОГО МУНИЦИПАЛЬНОГО РАЙОНА ЧЕЛЯБИНСКОЙ ОБЛАСТИ

ГЕНЕРАЛЬНЫЙ ПЛАН
ШАБУРОВСКОГО СЕЛЬСКОГО ПОСЕЛЕНИЯ

КАРТА ФУНКЦИОНАЛЬНЫХ ЗОН ПОСЕЛЕНИЯ

ПРЕДСЕДАТЕЛЬ КООПЕРАТИВА — КУРУНОВ С.П.

ОТДЕЛ ГЕНЕРАЛЬНОГО ПЛАНА

НАЧАЛЬНИК ОТДЕЛА — КОЖЕВНИКОВ А.М.
ГЛАВНЫЙ ИНЖЕНЕР ПРОЕКТА — ПОПОВ А.Е.
ГЛАВНЫЙ АРХИТЕКТОР ПРОЕКТА — ТВЕРСКОЙ И.А.

ШИФР 043-23-11 — ЧЕЛЯБИНСК — 2023